



Официальный ВЕСТНИК

№02 (281)
20 января 2023

сельского поселения Верхнеказымский

СЕЛЬСКОЕ ПОСЕЛЕНИЕ ВЕРХНЕКАЗЫМСКИЙ
БЕЛОЯРСКИЙ РАЙОН
ХАНТЫ-МАНСИЙСКИЙ АВТОНОМНЫЙ ОКРУГ – ЮГРА

АДМИНИСТРАЦИЯ СЕЛЬСКОГО ПОСЕЛЕНИЯ
ВЕРХНЕКАЗЫМСКИЙ

ПОСТАНОВЛЕНИЕ

от 17 января 2023 года

№ 1

**О внесении изменения в приложение к постановлению администрации
сельского поселения Верхнеказымский от 14 марта 2014 года № 34**

В соответствии с федеральными законами от 16 декабря 2019 года № 439-ФЗ «О внесении изменений в Трудовой кодекс Российской Федерации в части формирования сведений о трудовой деятельности в электронном виде», от 31 июля 2020 года № 268-ФЗ «О внесении изменений в отдельные законодательные акты Российской Федерации» **п о с т а н о в л я ю:**

1. Внести в приложение «Перечень документов для признания граждан малоимущими и нуждающимися в жилых помещениях, предоставляемых по договорам социального найма из муниципального жилищного фонда сельского поселения Верхнеказымский» к постановлению администрации сельского поселения Верхнеказымский от 14 марта 2014 года № 34 «Об утверждении Перечня документов для признания граждан малоимущими и нуждающимися в жилых помещениях, предоставляемых по договорам социального найма из муниципального жилищного фонда сельского поселения Верхнеказымский» изменение, изложив подпункт 10 пункта 1 в следующей редакции:

«10) трудовую книжку заявителя (оригинал и копию) или нотариально заверенную копию, и (или) сведения о трудовой деятельности, оформленные в установленном законодательством порядке;».

2. Опубликовать настоящее постановление в бюллетене «Официальный вестник сельского поселения Верхнеказымский».

3. Настоящее постановление вступает в силу после его официального опубликования.

Глава сельского поселения Верхнеказымский

Г.Н.Бандысик

СЕЛЬСКОЕ ПОСЕЛЕНИЕ ВЕРХНЕКАЗЫМСКИЙ
БЕЛОЯРСКИЙ РАЙОН
ХАНТЫ-МАНСИЙСКИЙ АВТОНОМНЫЙ ОКРУГ – ЮГРА

ГЛАВА СЕЛЬСКОГО ПОСЕЛЕНИЯ
ВЕРХНЕКАЗЫМСКИЙ

ПОСТАНОВЛЕНИЕ

от 19 января 2023 года

№ 1

О назначении собрания граждан

В соответствии со статьёй 29 Федерального закона от 6 октября 2003 года № 131-ФЗ «Об общих принципах организации местного самоуправления в Российской Федерации», статьёй 10 устава сельского поселения Верхнеказымский, решениями Совета депутатов сельского поселения Верхнеказымский от 16 мая 2006 года № 10 «Об утверждении Положения о порядке назначения и проведения собраний, конференций граждан в сельском поселении Верхнеказымский», от 19 декабря 2008 года № 9 «Об утверждении Положения о порядке осуществления контроля за исполнением органами местного самоуправления и должностными лицами местного самоуправления сельского поселения Верхнеказымский полномочий по решению вопросов местного значения» **п о с т а н о в л я ю:**

1. Назначить собрание граждан сельского поселения Верхнеказымский на 24 января 2023 года.

Время, место проведения собрания: в 16 часов 00 минут, концертный зал муниципального автономного учреждения культуры сельского поселения Верхнеказымский «Сельский дом культуры «Гротеск»» по адресу: Ханты-Мансийский автономный округ – Югра, Белоярский район, посёлок Верхнеказымский, 3 микрорайон, дом 15.

Территория, жители которой имеют право участвовать в собрании: сельское поселение Верхнеказымский.

Численность граждан, проживающих на этой территории: 1744 человека.

Инициатор созыва собрания – глава сельского поселения Верхнеказымский.

Предварительная повестка дня: об отчетах главы сельского поселения Верхнеказымский о своей деятельности и деятельности администрации сельского поселения Верхнеказымский за 2022 год.

2. Сектору организационной деятельности администрации сельского поселения Верхнеказымский оповестить население сельского поселения Верхнеказымский о проведении собрания граждан путем размещения информации на официальном сайте органов местного самоуправления сельского поселения Верхнеказымский в информационно-телекоммуникационной сети «Интернет».

3. Опубликовать настоящее постановление в бюллетене «Официальный вестник сельского поселения Верхнеказымский».

4. Настоящее постановление вступает в силу после его официального опубликования.

5. Контроль за выполнением постановления оставляю за собой.

Глава сельского поселения Верхнеказымский

Г.Н.Бандысик

ОПОВЕЩЕНИЕ о начале общественных обсуждений

20 января 2023 года

п. Верхнеказымский

Администрация сельского поселения Верхнеказымский оповещает о начале общественных обсуждений по проекту схемы расположения земельного участка на кадастровом плане территории, расположенном в поселке Верхнеказымский, мкр. 1-й, д. 4, р-н Белоярский.

К проекту прилагается:

1. схема расположения земельного участка на кадастровом плане территории в поселке

Верхнеказымский, р-н Белоярский, мкр. 1-й, д.4

Проект, информационные материалы к нему будут размещены на официальном сайте органов местного самоуправления сельского поселения Верхнеказымский в сети Интернет в разделе «Общественные обсуждения» по адресу: <http://vkazym.ru/info/hearing/>

Общественные обсуждения проводятся с 20 января 2023 года по 25 января 2023 года.

Экспозиция проекта будет проходить в администрации сельского поселения Верхнеказымский по адресу: Белоярский район, п. Верхнеказымский, 2 микрорайон, дом 26, кабинет заместителя главы сельского поселения, 23 января 2023 года с 15 часов 00 минут до 16 часов 00 минут.

Предложения и замечания по проекту принимаются:

до 25 января 2023 года 16 часов 00 минут администрацией сельского поселения Верхнеказымский в письменной форме по адресу: Ханты-Мансийский автономный округ - Югра, Белоярский р-н, п. Верхнеказымский, 2 микрорайон, дом 26, кабинет заместителя главы сельского поселения или в форме электронного документа на адрес электронной почты: vkazym@admbel.ru с указанием фамилии, имени, отчества (последнее при наличии), даты рождения, адреса места жительства и контактного номера телефона жителя сельского поселения Верхнеказымский, внесшего предложение по обсуждаемому проекту. Контактное лицо для направления замечаний и предложений: 8(34670) 47-1-42 (Андреева Наталья Владиславовна).

ОПОВЕЩЕНИЕ о начале общественных обсуждений

20 января 2023 года

п. Верхнеказымский

Администрация сельского поселения Верхнеказымский оповещает о начале общественных обсуждений по проекту схемы расположения земельного участка на кадастровом плане территории, расположенном в поселке Верхнеказымский, мкр. 1-й, д. 5, р-н Белоярский.

К проекту прилагается:

1. схема расположения земельного участка на кадастровом плане территории в поселке Верхнеказымский, р-н Белоярский, мкр. 1-й, д. 5

Проект, информационные материалы к нему будут размещены на официальном сайте органов местного самоуправления сельского поселения Верхнеказымский в сети Интернет в разделе «Общественные обсуждения» по адресу: <http://vkazym.ru/info/hearing/>

Общественные обсуждения проводятся с 20 января 2023 года по 25 января 2023 года.

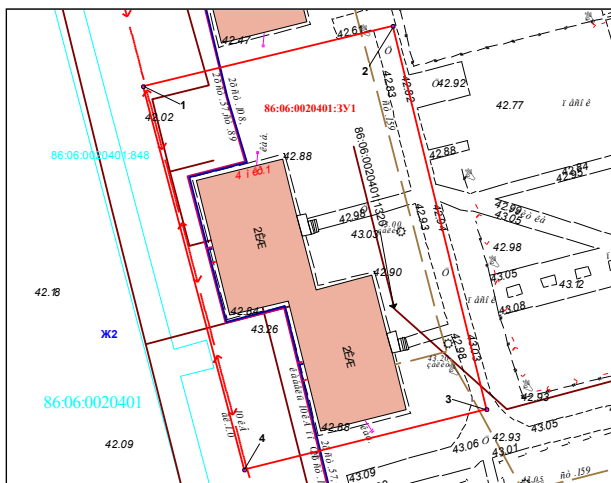
Экспозиция проекта будет проходить в администрации сельского поселения Верхнеказымский по адресу: Белоярский район, п. Верхнеказымский, 2 микрорайон, дом 26, кабинет заместителя главы сельского поселения, 23 января 2023 года с 15 часов 00 минут до 16 часов 00 минут.

Предложения и замечания по проекту принимаются:

до 25 января 2023 года 16 часов 00 минут администрацией сельского поселения Верхнеказымский в письменной форме

по адресу: Ханты-Мансийский автономный округ - Югра, Белоярский р-н, п. Верхнеказымский, 2 микрорайон, дом 26, кабинет заместителя главы сельского поселения или в форме электронного документа на адрес электронной почты: vkazym@admbel.ru с указанием фамилии, имени, отчества (последнее при наличии), даты рождения, адреса места жительства и контактного номера телефона жителя сельского поселения Верхнеказымский, внесшего предложение по обсуждаемому проекту. Контактное лицо для направления замечаний и предложений: 8(34670) 47-1-42 (Андреева Наталья Владиславовна).

СХЕМА РАСПОЛОЖЕНИЯ ЗЕМЕЛЬНОГО УЧАСТКА
НА КАДАСТРОВом ПЛАНЕ ТЕРРИТОРИИ



Условные обозначения

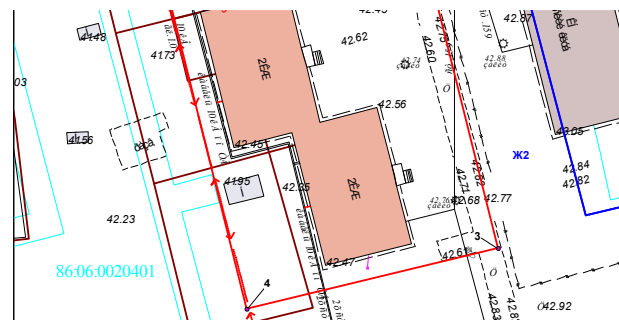
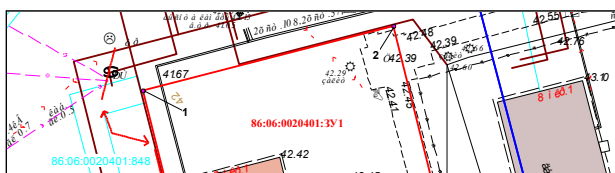
- 86:06:0020401:3У1 - обозначения образуемых земельных участков
- 86:06:0020401 - обозначения кадастровых кварталов
- :125 - обозначения земельных участков по сведениям ЕГРН

Ж2 - Зона застройки малоэтажными жилыми домами Система координат МСК86

Условный номер земельного участка 86:06:0020401:3У1 Площадь земельного участка - 2045 м²

Обозначение характерных точек границы	Координаты		Обозначение характерных точек границы	Координаты	
	X	Y		X	Y
1	1271099.71	2585155.57	1	1271053.58	2585204.64
2	1271108.39	2585191.25	4	1271045.02	2585169.99

СХЕМА РАСПОЛОЖЕНИЯ ЗЕМЕЛЬНОГО УЧАСТКА
НА КАДАСТРОВом ПЛАНЕ ТЕРРИТОРИИ



Условные обозначения

- 86:06:0020401:3У1 - обозначения образуемых земельных участков
- 86:06:0020401 - обозначения кадастровых кварталов
- :125 - обозначения земельных участков по сведениям ЕГРН

Ж2 - Зона застройки малоэтажными жилыми домами Система координат МСК86

Условный номер земельного участка 86:06:0020401:3У1 Площадь земельного участка - 2084 м²

Обозначение характерных точек границы	Координаты		Обозначение характерных точек границы	Координаты	
	X	Y		X	Y
1	1271154.51	2585141.87	1	1271108.39	2585191.25
2	1271163.72	2585177.41	4	1271099.71	2585155.57



**Официальный
ВЕСТНИК**
сельского
поселения
Верхнеказымский

Учредитель:
администрация
сельского
поселения
Верхнеказымский

Гл. редактор:
Г.Н.Бандысик

Заказ №02 (281)
Объем 1,0 п.л.

Адрес редакции:
628172
п.Верхнеказымский,
2 мкр., дом 26

Тел./факс:
8(34670) 47-5-34

E-mail:
VKazym@admbel.ru

Адрес издателя:
628162
г. Белоярский,
ул.Центральная, 22

Официальный вестник
отпечатан
в типографии
г.Белоярский
ул. Центральная 30
Тел.: 2-69-31

Тираж 7 экз.

Цена: бесплатно
Места распростране-
ния: библиотека поселе-
ка Верхнеказымский,
администрация сельско-
го поселения.

Дата подписания
номера в печать
20.01.2023